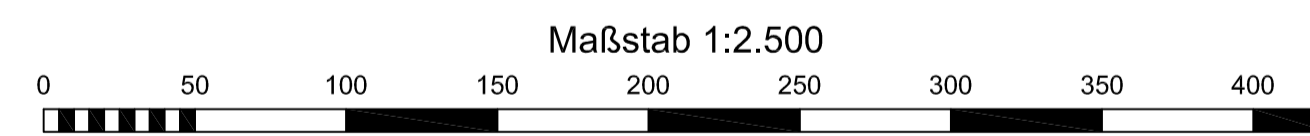
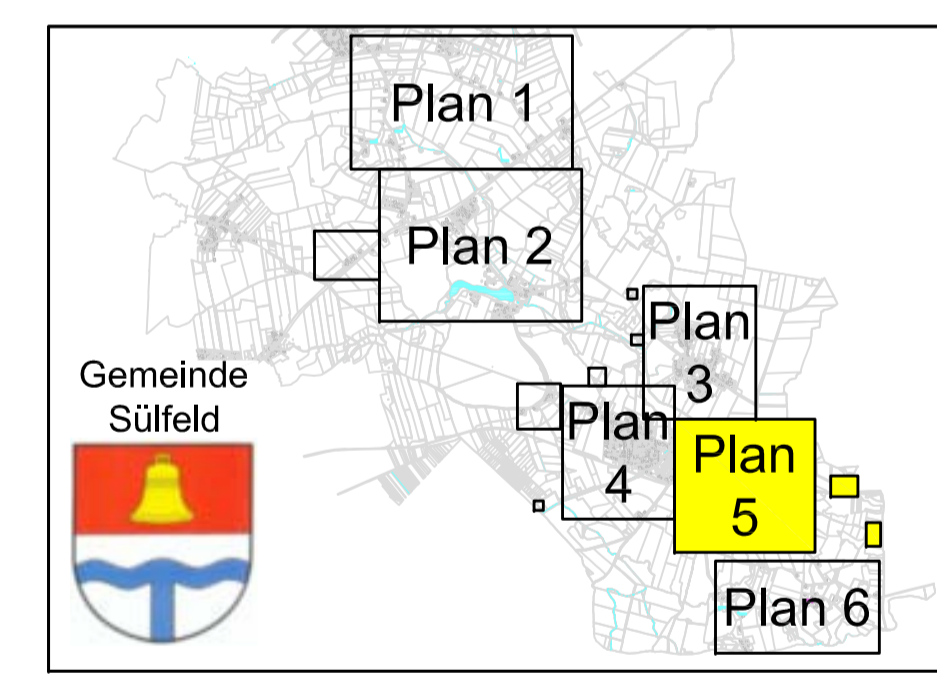

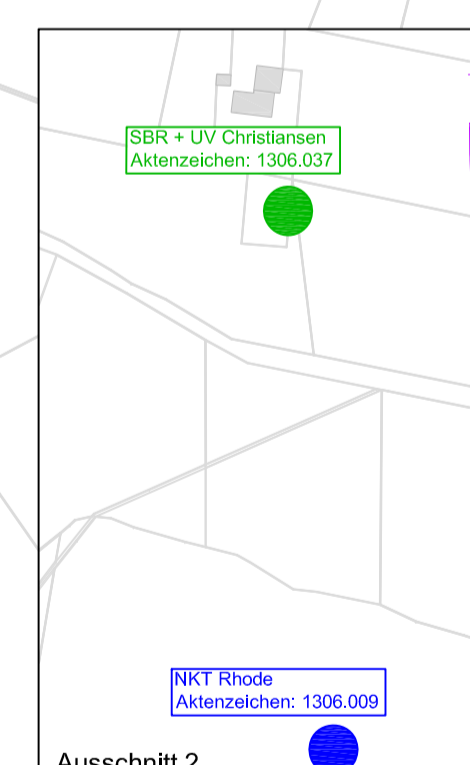
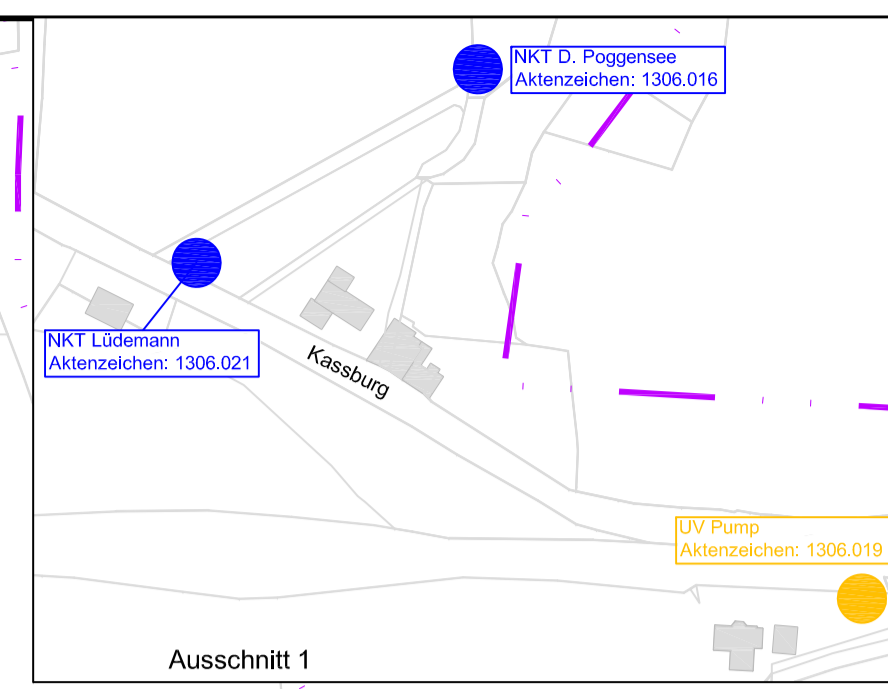


LEGENDE:

- Schmutzwasserkanal
- Druckrohrleitung
- Pumpwerk
- Gemeindegrenze
- Filtergraben (FG)
- Kleinkläranlage (KKA)
- Untergrundverrieselung (UV)
- Sammelgrube (SG)
- Wirbelschwebbett (WSB)
- SBR-Anlage (SBR)
- Tropfkörper (TK)
- Nachklärteich (NKT)
- Zentrale Entwässerung Sulfeld



Nr.	Art der Änderung	Datum	Name

DIESE ZEICHNUNG DARF OHNE UNSERE GENEHMIGUNG WEDER NACHGEAHMT, VERVIELFÄLTIGT, NOCH DRITTEN PERSONEN VORGELEGT ODER AUSGEHÄNDIGT WERDEN. GESETZ ZUM SCHUTZ DES GEISTIGEN EIGENTUMS BGB § 823 BEARBEITUNG:

WASSER- UND VERKEHRS- KONTOR
INGENIEURWISSEN FÜR DAS BAUWESEN
 BERATENDE INGENIEURE BEHREND & KRÜGER

Wasser- und Verkehrs- Kontor GmbH
 Havelstraße 33 - 24539 Neumünster
 Tel. 04321 - 260 27-0 Fax 04321 - 260 27-79
 internet: www.wvk.sh
 email: info@wvk.sh

BALVORHABEN	GEMEINDE SÜLFELD		Übersichtslageplan	
	ABK Schmutzwasserbeseitigung		Plan 5	
	Schmutzwasserkanalisation		M = 1 : 2.500	
Kleinkläranlagen und Sammelgruben		Blatt Größe [mm] 825 x 594 = 0,49m²		
		Projekt Nr. 116.1313		
bearbeitet	13.01.2017	Zeichen	Claus Stieghorst	Anlage: 1 Blatt Nr.: 5
gezeichnet	13.01.2017	Zeichen	Sabrina Becker	Straße: -
geprüft	13.01.2017	Zeichen	Claus Stieghorst	Bau-km: - (nächster Ort): -